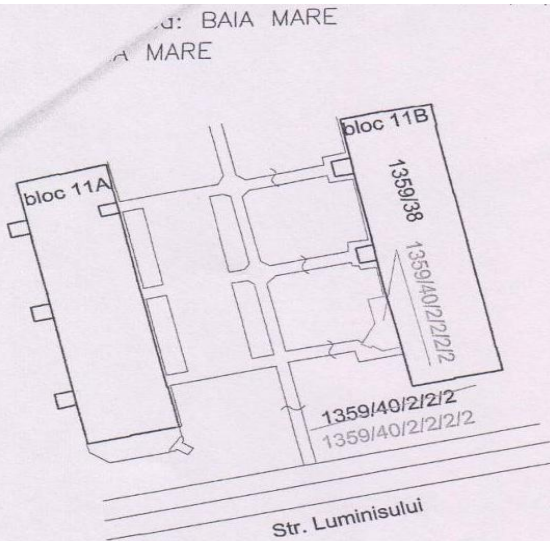


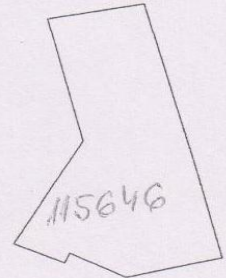
**ANEXA 1 LA H.C.L. nr. 59/2014**

1 CORP DE PROPRIETATE

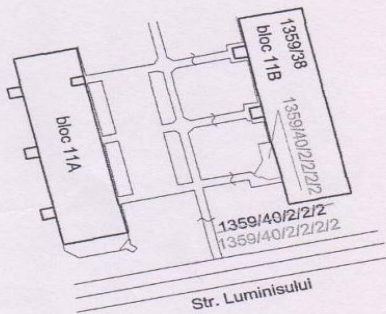
Dupa atribuire nr.cad.



Sc.1:1000



Sc.1:200



Sc.1:1440

40949 / 23. 10. 2013

Oficiul de Cadastru și  
Publicitate Imobiliară  
Maramureș  
**MAN VERONICA**  
consilier cadastru



NOTA: Planul de amplasament si delimitare serveste pentru atribuire nr.cadastral, notarea concesiunii si a constructiei in  
Pe nr. topo1359/40/2/2/2/1 respectiv nr. cadastral atribuit... se gaseste edificata o constructie in baza  
Autorizatiei de construire nr. 505/23.08.1996.

INAINTE DE DEZMEMBRARE				DUPA DEZMEMBRARE				
Nr. C.F.	Nr. topo.	suprafata		PROPRIETAR	Nr.topo.	suprafata		PROPRIETAR
		Ha	mp.			Ha	mp.	
591	1359/40/2/2/2		2105	STATUL ROMAN	1359/40/2/2/2/1		25	ANDREICUT TIBERIU AUREL -pe constructie
					1359/40/2/2/2/2		2080	STATUL ROMAN - pe teren
TOTAL			2105				2105	STATUL ROMAN

ATRIBUIRE NR. CADASTRAL						
Nr. topo componente	suprafata		PROPRIETAR	Nr. CAD atribuit	suprafata	
	Ha	mp.			Ha	mp.
359/40/2/2/2/1		25	ANDREICUT TIBERIU AUREL -pe constructie STATUL ROMAN - pe teren	115646		25

DATA: Octombrie 2013

CERTIFICAT DE AUTORIZARE  
Seria 62-MMI-F  
Nr. 100/23.12.2010  
**KURPEAN MARIA**  
Intocmit: **KURPEAN MARIA**  
CATEGORIA